

COMUNE DI SANTO STEFANO BELBO

Provincia di Cuneo

Legge Regionale del Piemonte n.56 del 5/12/1977

VARIANTE PARZIALE n.9 AL PIANO REGOLATORE

Candidatura Unesco: Paesaggi vitivinicoli
tipici del Piemonte

PROGETTO PRELIMINARE

APPROVATO CON DCR IL:

PROGETTISTI:

arch. Paolo Ferrero
arch. Massimiliano Dal Molin
arch. Raffaella Gambino

dott. Orlando Costagli
ing. Franco Bertellino

visto

SINDACO: dott. G. Artuffo

SEGRETARIO COMUNALE: dott. M. Nardi

RESPONSABILE DEL PROCEDIMENTO : geom. L. Biestro


DATA:

**tavola integrativa - Candidatura Unesco - analisi
NUCLEI E COMPLESSI RURALI DOCUMENTARI**

SCALA 1:10.000


settembre 2010


LEGENDA


 perimetri 'Core zone Asti, Moscato d'Asti (Asti Spumante n.3)'


sistema paesistico agricolo


 sistema idrografico (maggiore e minore)


 aree a vigneto attuali

 aree a vigneto da IGM storico (1880 c.a.)


 aree a bosco da IGM storico (1880 c.a.)


 aree pertinenziali dei nuclei e complessi isolati di interesse documentario

 principale viabilità di impianto storico (IGM 1880)

 linea ferroviaria di impianto storico (IGM 1880)

sistema urbano e aree di impianto storico

 aree urbane variamente destinate

 area turistico ricettiva di interesse storico-ambientale

 aree di interesse storico ambientale

 aree residenziali sature di vecchio impianto

 parcellizzazione catastale attuale (aggiornato al 2009)

