

VARIANTE L.R. 1/07 AL PIANO REGOLATORE PROGETTO DEFINITIVO

APPROVATO CON DCR IL:

arch. Raffaella Gambino
arch. Paolo Ferrero
pianif. terr. Massimiliano Dal Molin
geol. Orlando Costagli
ing. Franco Bertellino

visto

SINDACO: dott. L. G. Icardi

SEGRETARIO COMUNALE: dott. M. Nardi

RESPONSABILE DEL PROCEDIMENTO : geom. L. Biestro

DATA:



P.4.2- PERMEABILITA' E TIPOLOGIE EDILIZIE

SCALA 1:500









Novembre 2011

Aggiornamento base cartografica: 2009








CARATTERISTICHE DELLE AREE

-  area agricola di tutela ambientale esterna di cui all'art.39ter
-  ambito di intervento di cui all'art.39bis





CARATTERISTICHE DELLE AREE INTERNE

-  area di tutela ambientale
-  area destinata a parcheggi pubblici di superficie e viabilità
-  area destinata alla viabilità interna ed ai parcheggi privati
-  area esterna di pertinenza dei fabbricati storici
-  area esterna di pertinenza dei fabbricati rurali
-  edificio rurale
-  edificio storico
-  chiesa sconsacrata

SPECIFICHE DI INTERVENTO

-  realizzazione di filare arboreo
-  fronte da riqualificare
-  elementi puntuali da conservare
-  sedimi sterrati da conservare
-  aree con prescrizioni specifiche (a,b,c)
-  accesso veicolare
-  accesso parcheggio interrato

ELEMENTI DESCRITTIVI DI BASE

-  curve di livello
-  viabilità esistente principale
-  viabilità esistente minore
-  elementi naturali ed artificiali di disegno del territorio

